

Politische
Staatsgrenzen
(Umrisskarte)

Schattiertes Relief,
Staatsgrenzen
und Hauptstadt

Farbkodierte Topographie,
schattiertes Relief,
Staatsgrenzen und Hauptstadt



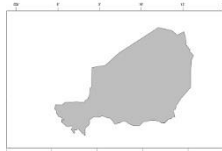
Namibia



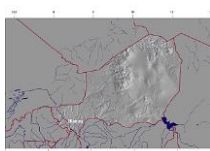
Namibia



Namibia



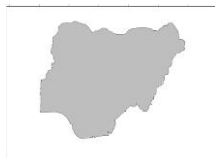
Niger



Niger



Niger



Nigeria



Nigeria



Nigeria



Republik Kongo




Republik Kongo




Republik Kongo



Réunion



Réunion



Réunion



Ruanda



Ruanda



Ruanda



Die Karten sind unter der [Creative Commons Namensnennung Lizenz](https://creativecommons.org/licenses/by/4.0/) lizenziert und dürfen **kostenlos** und **ohne Einschränkungen** genutzt, verändert und weitergegeben werden. Die Lizenz verpflichtet einzig zur Namensnennung und Verlinkung des **GinkgoMaps-Projektes**.

http://www.ginkgomaps.com/index_de.html